

KOORDINATER I G.I.-SYSTEM 1934.  
SIGNATURER IFØLGE DANSK STANDARD 198.  
NULPLAN DNN.

PLANEN ER FREMSTILLET AF DATAKORT I/S  
VED LANDINSPEKTØR HENNING ØSTERGAARD  
UD FRA OPMALINGSKATALOGER

AF 10 DEC 93, 10 DEC 93, 10 DEC 93, 10 DEC 93

LÆNGDE 1:50  
HØJDE 1:50

KOTE-REFERENCENIVEAU

HEMVISNING

STATION (METER)

KOTE

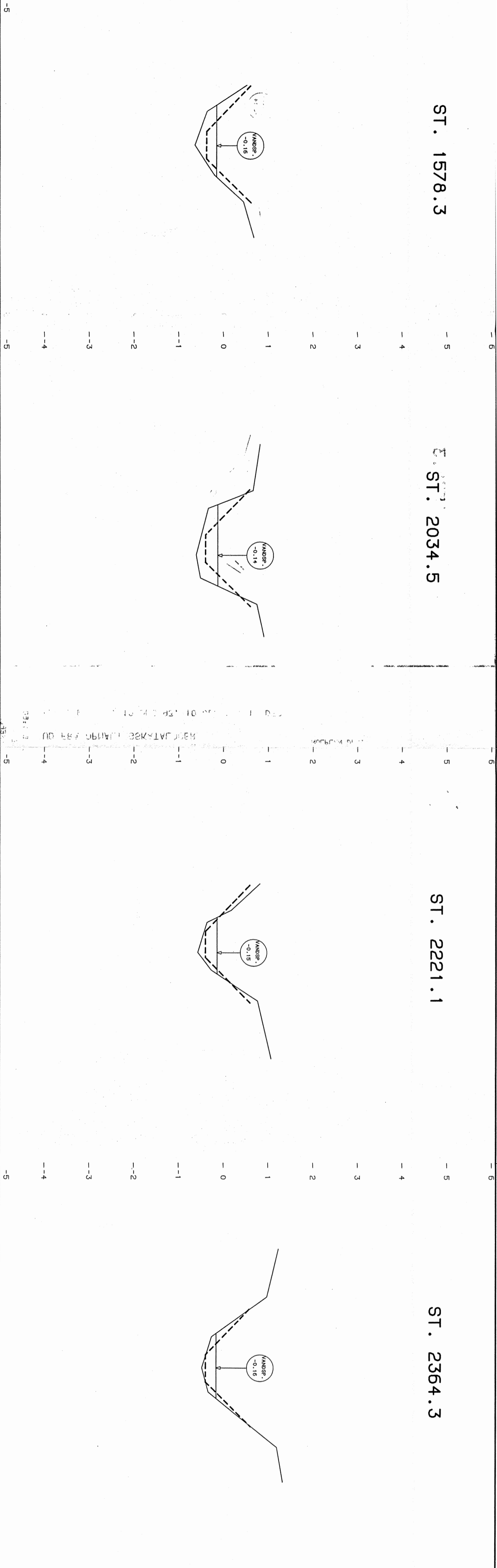
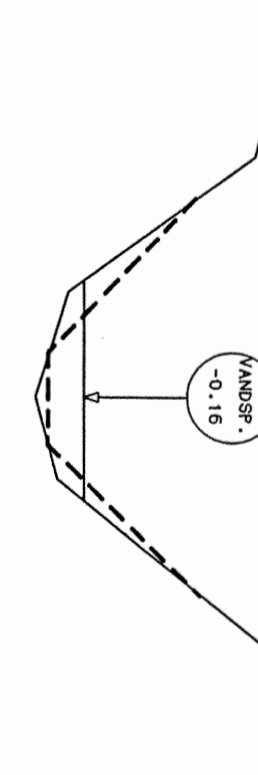
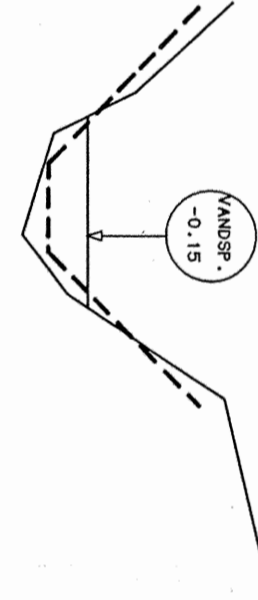
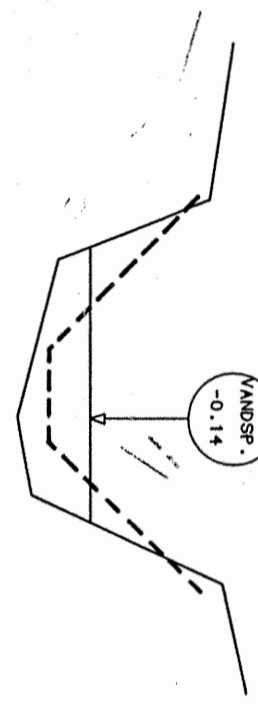
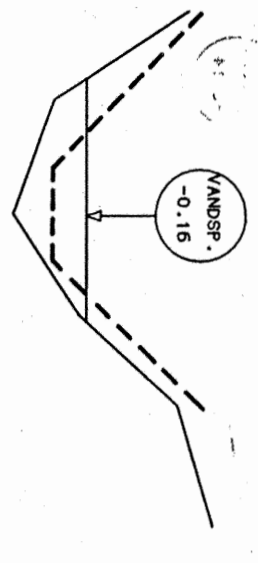
PUNKTKODE

ST. 1578.3

ST. 2034.5

ST. 2221.1

ST. 2364.3



SIGNATURER:



S1 : SKALAPÆL

UDG. REVISION

UDTEGNET 13 Dec 1993

KS. ~~ØS~~

HENNING ØSTERGAARD  
LANDINSPEKTØR  
KALUNDBORGEVEJ 14B. 4300 HOLBÆK  
TLF. 5343 1909

TADEBAKKEN  
BJERGSTED KOMMUNE,  
TVÆRPROFIL

CPR NR: 6973.02 6973.02 6973.02 6973.02

MÅL 1:50 / 1:50

J.NR. 6973

TEGN NR